

# PLAN LOCAL D'URBANISME

## *Commune* *Du PLESSIS AUX BOIS*

### **1ERE MODIFICATION SIMPLIFIEE APPROBATION**

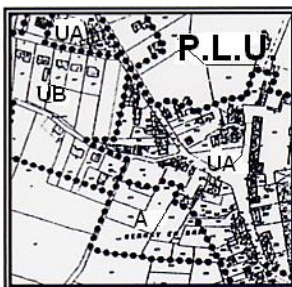
Vu pour être annexé à la délibération du  
conseil municipal 02 octobre 2023

LE MAIRE

Cyril PROFFIT

CABINET D'URBANISME  
Xavier FRANCOIS  
3<sup>e</sup>, rue Saint Georges  
77840 COULOMBS EN VALOIS

Tel : 06 80 70 47 51  
e-mail : urba.francois@gmail.com



PIECE N°7

**TABLEAU DES  
SERVITUDES  
D'UTILITE  
PUBLIQUE**



LISTE DES SERVITUDES D'UTILITE PUBLIQUE

COMMUNE DE : LE PLESSIS-AUX-BOIS

N°REF 7700005	CODE A4	Cat IAC	Intitulé de la servitude	SAISIE LE 22/03/89
Lieu stockage: SERU			CONSERVATION DES EAUX TERRAINS RIVERAINS COURS D'EAU Loi du 8 avril 1898(conditions de flottage à bûches perdues) Code rural, décret du 7 janvier 1959 (passage des engins ) d'entretien)	
OBSERVATIONS				
SERVICE CONCERNE :			-Direction Départementale de l'Agriculture -et de la Forêt -cité administrative -77011 MELUN -64 37 68 69	
Date Report :22/03/90			CARACTERISTIQUES DE LA SERVITUDE	ACTE INSTITUANT
SERVITUDES DE PASSAGE SUR LES BERGES DE LA BEUVRONNE ET DE SES AFFLUENTS				Arrêté Préfectoral n° 74/DDA/HY/288 du 10 juin 1974

## LISTE DES SERVITUDES D'UTILITE PUBLIQUE

CODE	OBJET DE LA SERVITUDE	REFERENCE DU TEXTE LEGISLATIF	ACTE QUI L'A INSTITUE	SERVICE GESTIONNAIRE
A4	Conservation des eaux terrains riverains cours d'eau	Loi du 8 avril 1898 et décret du 7 janvier 1959	Arrêté n°74/DDA/HY/288 du 10 juin 1974	Direction départementale de l'Agriculture et de la Forêt - MELUN
EL7	Servitudes d'alignement	Décret N° 64262 du 14 avril 1964	Délibération du 26 04 1881	Direction Départementale de l'Equipement - MELUN
I3	Distribution et transport de Gaz	Loi du 15 juin 1906, Loi de finances du 13 juillet 1925, loi 46-628 du 8 avril 1946	Convention amiable	Groupe Gazier Région Ile de France - PARIS 09
I4	Servitudes relatives à l'établissement des canalisations électriques Ligne 400 KV CHAMBRY - PLESSIS GASSOT	Loi du 15 juin 1906, Loi de finances du 13 juillet 1925, Loi 46-628 du 8 avril 1946	Convention amiable	Direction Régionale de l'Industrie et de la Recherche - SAVIGNY LE TEMPLE
PT2	Servitudes relatives aux transmissions radioélectriques concernant la protection contre les obstacles des centres d'émission et de réception exploités par l'Etat Liaison hertzienne PARIS DGA à MONTHYON Liaison hertzienne TAVERNY-BESSANCOURT à MONTHYON	Code des PTT	Décret du 25 novembre 1992  Décret du 23 août 1973	Etablissement du Génie de PARIS 9 rue de Guébriant 00450 ARMEES  Etablissement du Génie de MALAKOFF BP 139 00481 ARMEES
PT4	Servitudes d'élargissement relative aux lignes de télécommunications empruntant le domaine public	Articles L 65.5 code des Pet T : décret n°86.984 du 19/08/1986 du ministère de l'Equipement	Sans objet	Direction opérationnelle télécommunication de MELUN
T5	Servitudes de dégagement aéronautiques instituées pour la protection sur la circulation aérienne : aéroport de PARIS CHARLES DE GAULLE	code de l'aviation civile, 1° partie, articles L.280.1 à 280.5 arrêté du 15/01/1977	décret du 13/07/93	Aéroport de PARIS Bd Raspail PARIS 14 <sup>ème</sup>



## POLICE DES EAUX (Cours d'eau non domaniaux)

### I. GENERALITES

Servitudes applicables ou pouvant être rendues applicables aux terrains riverains des cours d'eau non domaniaux ou compris dans l'emprise du lit de ces cours d'eau.

Servitudes de passage et de flottage à bûches perdues.

Servitudes de curage, d'élargissement et de redressement des cours d'eau (applicables également aux cours d'eau mixtes — alinéa 2 de l'article 37 de la loi du 16 décembre 1964 visée ci-après).

Servitudes concernant les constructions, clôtures et plantations.

Loi du 8 avril 1898 sur le régime des eaux (articles 30 à 32 inclus), titre III (des rivières flottables à bûches perdues).

Code rural, livre 1<sup>er</sup>, titre III, chapitres 1 et 3 notamment les articles 100 et 101.

Loi N° 64.1245 du 16 décembre 1964 sur le régime et la répartition des eaux et la lutte contre leur pollution.

Décret n° 59-96 du 7 janvier 1959 complété par le décret n° 60.419 du 25 avril 1960.

Code de l'urbanisme, articles L 421.1, R 421.3.3 et R 421.38.16.

Circulaire S/AR/12 du 12 février 1974 concernant la communication aux D.D.E. des servitudes relevant du ministère de l'agriculture.

Circulaire du 27 janvier 1976 relative aux cours d'eau mixtes (J.O. du 26 février 1976). Circulaire n° 78-95 du ministère des transports du 6 juillet 1978 relative aux servitudes d'utilité publique affectant l'utilisation du sol et concernant les cours d'eau (report dans les P.O.S.).

Ministère de l'agriculture, direction de l'aménagement, service de l'hydraulique.

### II. PROCEDURE D'INSTITUTION

#### A. Procédure

Application des servitudes prévues par le code rural et les textes particuliers, aux riverains des cours d'eau non domaniaux dont la définition a été donnée par la loi n° 64.1245 du 16 décembre 1964.

Application aux riverains des cours d'eau mixtes, des dispositions relatives au curage, élargissement et redressement des cours d'eau (alinéa 2 de l'article 37 de la loi du 16 décembre 1964 — circulaire du 27 janvier 1976 relative aux cours d'eau mixtes).

Procédure particulière en ce qui concerne la servitude de passage des engins mécaniques ; arrêté préfectoral déterminant après enquête, la liste des cours d'eau ou sections de cours d'eau dont les riverains sont tenus de supporter la dite servitude (décret du 25 avril 1960, articles 3 à 9 inclus).

#### B. Indemnisation

Indemnité prévue pour la servitude de flottage à bûches perdues si celle-ci a été établie par décret, déterminée à l'amiable et par le tribunal d'instance en cas de contestation (loi du 8 avril 1898, article 32).

Indemnité prévue en cas d'élargissement ou de modification du lit du cours d'eau, déterminée à l'amiable ou par le tribunal d'instance en cas de contestation (article 101, du code rural).

Indemnité prévue pour la servitude de passage des engins mécaniques, déterminée à l'amiable ou par le tribunal d'instance en cas de contestation, si pour ce faire il y a obligation de supprimer des clôtures, arbres et arbustes existant avant l'établissement de la servitude (articles 1 et 3 du décret du 7 janvier 1959).

#### C. Publicité

Publicité inhérente à l'enquête préalable à l'institution de la servitude de passage d'engins mécaniques.

Publication par voie d'affiche en mairie.

Insertion dans un journal publié dans le département, de l'arrêté préfectoral prescrivant l'enquête.

### III. EFFETS DE LA SERVITUDE

#### A. Prerogatives de la puissance publique

##### 1° Prerogatives exercées directement par la puissance publique

Possibilité pour l'administration de procéder à la suppression des nouvelles constructions, clôtures ou plantations édifiées contrairement aux règles instituées dans la zone de servitude de passage des engins de curage.

## **2°. Obligations de faire imposées au propriétaire**

Obligation pour les propriétaires de terrains situés dans la zone de passage des engins de curage, de procéder sur mise en demeure du préfet, à la suppression des clôtures, arbres ou arbustes existant antérieurement à l'institution de la servitude. En cas d'inexécution, possibilité pour l'organisme ou la collectivité chargé de l'entretien du cours d'eau, d'y procéder d'office, aux frais des propriétaires (article 3 du décret du 7 janvier 1959).

Obligation pour lesdits propriétaires, d'adresser une demande d'autorisation à la préfecture, avant d'entreprendre tous travaux de construction nouvelle, toute élévation de clôture, toute plantation. Le silence de l'Administration pendant trois mois vaut accord tacite.

L'accord peut comporter des conditions particulières de réalisation (article 10 du décret du 25 avril 1960).

## **B. Limitations au droit d'utiliser le sol**

### **1°. Obligations passives**

Obligation pour les propriétaires riverains de cours d'eau non domaniaux de laisser passer sur leurs terrains, pendant la durée des travaux de curage, d'élargissement, de régularisation ou de redressement desdits cours d'eau, les fonctionnaires et agents chargés de la surveillance ainsi que les entrepreneurs et ouvriers — ce droit doit s'exercer autant que possible en longeant la rive du cours d'eau (article 121 du code rural). Cette obligation s'applique également aux riverains des cours d'eau mixtes (§ IV-B-1<sup>er</sup> de la circulaire du 27 janvier 1976 relative aux cours d'eau mixtes).

Obligations pour lesdits riverains de recevoir sur leurs terrains les dépôts provenant du curage (servitude consacrée par la jurisprudence).

Obligation pour lesdits riverains de réserver le libre passage pour les engins de curage et de faucardement, soit dans le lit des cours d'eau, soit sur leurs berges dans la limite de 4 mètres à partir de la berge, limite qui peut être reportée à 4 mètres d'un obstacle situé près de la berge et qui s'oppose au passage des engins (décrets des 7 janvier 1959 et 25 avril 1960).

Obligation pour les riverains de cours d'eau où la pratique du transport de bois par flottage à bûches perdues a été maintenue de supporter sur leurs terrains une servitude de marchepied dont l'assiette varie avec les textes qui l'ont établie (décret ou règlements anciens).

### **2°. Droits résiduels du propriétaire**

Possibilité pour les propriétaires riverains de cours d'eau non domaniaux dont les terrains sont frappés de la servitude de passage des engins mécaniques, de procéder à des constructions et plantations, sous condition d'en avoir obtenu l'autorisation préfectorale et de respecter les prescriptions de ladite autorisation (article 10, décret du 25 avril 1960). En ce qui concerne les constructions, cette autorisation est remplacée par le permis de construire, lequel est délivré après consultation du service chargé de la police des cours d'eau et avec l'accord du préfet. Cet accord est réputé donné faute de réponse dans un délai de trois mois suivant la transmission de la demande de permis de construire par l'autorité chargée de son instruction (article R 421.38.16 du code de l'urbanisme).

Possibilité pour les propriétaires riverains des cours d'eau non domaniaux de procéder, à condition d'en avoir obtenu l'autorisation préfectorale, à l'édification de barrages ou d'ouvrages destinés à l'établissement d'une prise d'eau, d'un moulin ou d'une usine : code rural, chapitre 1<sup>er</sup>, titre III (articles 97 à 102), chapitre II (articles 106 et 107), code civil notamment article 644 ; loi du 16 octobre 1919 relative à l'utilisation de l'énergie hydraulique. La demande de permis de construire doit être accompagnée de la justification du dépôt de la demande d'autorisation (article R 421.3.3. du code de l'urbanisme).

Ce droit peut être supprimé ou modifié sans indemnité de la part de l'Etat exerçant ses pouvoirs de police dans les conditions prévues par l'article 109 du code rural, aux riverains des cours d'eau mixtes dont les droits à l'usage de l'eau n'ont pas été transférés à l'Etat (circulaire du 27 janvier 1976 relative aux cours d'eau mixtes — § IV B. 2°).



LISTE DES SERVITUDES D'UTILITE PUBLIQUE  
COMMUNE DE : LE PLESSIS-AUX-BOIS

N°REF	CODE	Cat	Intitulé de la servitude	SAISIE LE
7701471	EL7	IIDd		03/01/90
Lieu stockage: SERU		ALIGNEMENT DES VOIES NATIONALES DEPARTEMENTALES ET COMMUNALES		
OBSERVATIONS				
SERVICE CONCERNE :		-Direction Départementale de L'Equipement -288 Avenue Georges Clémenceau -BP 596 -77005 MELUN CEDEX -64 37 91 42		
Date Report :22/03/90		CARACTERISTIQUES DE LA SERVITUDE		ACTE INSTITUANT
CD 54				Délib du 26.04.1881

## **ALIGNEMENT**

### **I. - GÉNÉRALITÉS**

Servitudes d'alignement.

Code de la voirie routière : articles L. 112-1 à L. 112-7, R. 112-1 à R. 112-3 et R. 141-1.

Circulaire n° 79-99 du 16 octobre 1979 (B.O.M.E.T. 79/47) relative à l'occupation du domaine public routier national (réglementation), modifiée et complétée par la circulaire du 19 juin 1980.

Code de l'urbanisme, article R. 123-32-1.

Circulaire n° 78-14 du 17 janvier 1978 relative aux emplacements réservés par les plans d'occupation des sols (chapitre I<sup>er</sup>, Généralités, § 1.2.1 [4<sup>e</sup>]).

Circulaire n° 80-7 du 8 janvier 1980 du ministre de l'intérieur.

Ministère de l'intérieur (direction générale des collectivités locales).

Ministère de l'équipement, du logement, des transports et de la mer (direction des routes).

### **II. - PROCÉDURE D'INSTITUTION**

Les plans d'alignement fixent la limite de séparation des voies publiques et des propriétés privées, portent attribution immédiate, dès leur publication, du sol des propriétés non bâties à la voie publique et frappent de servitude de reculement et d'interdiction de travaux confortatifs les propriétés bâties ou closes de murs (immeubles en saillie).

#### **A. - PROCÉDURE**

##### **1° Routes nationales**

L'établissement d'un plan d'alignement n'est pas obligatoire pour les routes nationales.

Approbation après enquête publique préalable par arrêté motivé du préfet lorsque les conclusions du commissaire enquêteur ou de la commission d'enquête sont favorables, dans le cas contraire par décret en Conseil d'Etat (art. L. 123-6 du code de la voirie routière).

L'enquête préalable est effectuée dans les formes prévues aux articles R. 11-19 à R. 11-27 du code de l'expropriation. Le projet soumis à enquête comporte un extrait cadastral et un document d'arpentage.

Pour le plan d'alignement à l'intérieur des agglomérations, l'avis du conseil municipal doit être demandé à peine de nullité (art. L. 123-7 du code de la voirie routière et art. L. 121-28 [1<sup>o</sup>] du code des communes).

##### **2° Routes départementales**

L'établissement d'un plan d'alignement n'est pas obligatoire pour les routes départementales.

Approbation par délibération du conseil général après enquête publique préalable effectuée dans les formes prévues aux articles R. 11-1 et suivants du code de l'expropriation.

L'avis du conseil municipal est requis pour les voies de traverses (art. L. 131-6 du code de la voirie routière et art. L. 121-28 [1<sup>o</sup>] du code des communes).

##### **3° Voies communales**

Les communes ne sont plus tenues d'établir des plans d'alignement (loi du 22 juin 1989 publiant le code de la voirie routière).



Adoption du plan d'alignement par délibération du conseil municipal après enquête préalable effectuée dans les formes fixées par les articles R. 141-4 et suivants du code de la voirie routière.

La délibération doit être motivée lorsqu'elle passe outre aux observations présentées ou aux conclusions défavorables du commissaire enquêteur.

Le dossier soumis à enquête comprend : un projet comportant l'indication des limites existantes de la voie communale, les limites des parcelles riveraines, les bâtiments existants, le tracé et la définition des alignements projetés ; s'il y a lieu, une liste des propriétaires des parcelles comprises en tout ou en partie, à l'intérieur des alignements projetés.

L'enquête publique est obligatoire. Ainsi la largeur d'une voie ne peut être fixée par une simple délibération du conseil municipal (Conseil d'Etat, 24 janvier 1973, demoiselle Favre et dame Boineau : rec., p. 63 ; 4 mars 1977, veuve Péron).

Si le plan d'alignement (voies nationales, départementales ou communales) a pour effet de frapper d'une servitude de reculement un immeuble qui est inscrit sur l'inventaire supplémentaire des monuments historiques, ou compris dans le champ de visibilité d'un édifice classé ou inscrit, ou encore protégé soit au titre des articles 4, 9, 17 ou 28 de la loi du 2 mai 1930, soit au titre d'une zone de protection du patrimoine architectural et urbain, il ne peut être adopté qu'après avis de l'architecte des bâtiments de France. Cet avis est réputé délivré en l'absence de réponse dans un délai de 15 jours (art. 3 du décret n° 77-738 du 7 juillet 1977 relatif au permis de démolir).

La procédure de l'alignement est inapplicable pour l'ouverture des voies nouvelles (1). Il en est de même si l'alignement a pour conséquence de porter une atteinte grave à la propriété riveraine (Conseil d'Etat, 24 juillet 1987, commune de Sannat : rec. T., p. 1030), ou encore de rendre impossible ou malaisée l'utilisation de l'immeuble en raison notamment de son bouleversement intérieur (Conseil d'Etat, 9 décembre 1987, commune d'Aumerval : D.A. 1988, n° 83).

#### 4° Alignement et plan d'occupation des sols

Le plan d'alignement et le plan d'occupation des sols sont deux documents totalement différents, dans leur nature comme dans leurs effets :

- le P.O.S. ne peut en aucun cas modifier, par ses dispositions, le plan d'alignement qui ne peut être modifié que par la procédure qui lui est propre ;
- les alignements fixés par le P.O.S. n'ont aucun des effets du plan d'alignement, notamment en ce qui concerne l'attribution au domaine public du sol des propriétés concernées (voir le paragraphe « Effets de la servitude »).

En revanche, dès lors qu'il existe un P.O.S. opposable aux tiers, les dispositions du plan d'alignement, comme pour toute servitude, ne sont elles-mêmes opposables aux tiers que si elles ont été reportées au P.O.S. dans l'annexe « Servitudes ». Dans le cas contraire, le plan d'alignement est inopposable (et non pas caduc), et peut être modifié par la commune selon la procédure qui lui est propre.

C'est le sens de l'article R. 123-32-1 du code de l'urbanisme, aux termes duquel « nonobstant les dispositions réglementaires relatives à l'alignement, les alignements nouveaux des voies et places résultant d'un plan d'occupation des sols rendu public ou approuvé, se substituent aux alignements résultant des plans généraux d'alignement applicables sur le même territoire ».

Les alignements nouveaux résultant des plans d'occupation des sols peuvent être :

- soit ceux existant dans le plan d'alignement mais qui ne sont pas reportés tels quels au P.O.S. parce qu'on souhaite leur donner une plus grande portée, ce qu'interdit le champ d'application limité du plan d'alignement ;
- soit ceux qui résultent uniquement des P.O.S. sans avoir préalablement été portés au plan d'alignement, comme les tracés des voies nouvelles, dont les caractéristiques et la localisation sont déterminées avec une précision suffisante ; ils sont alors inscrits en emplacements réservés. Il en est de même pour les élargissements des voies existantes (art. L. 123-1 du code de l'urbanisme).

(1) L'alignement important de la voie est assimilé à l'ouverture d'une voie nouvelle (Conseil d'Etat, 15 février 1956, Montarnal : rec. T., p. 780).



## B. - INDEMNISATION

L'établissement de ces servitudes ouvre aux propriétaires, à la date de la publication du plan approuvé, un droit à indemnité fixée à l'amiable, et représentative de la valeur du sol non bâti.

A défaut d'accord amiable, cette indemnité est fixée comme en matière d'expropriation (art. L. 112-2 du code de la voirie routière).

Le sol des parcelles qui cessent d'être bâties, pour quelque cause que ce soit, est attribué immédiatement à la voie avec indemnité réglée à l'amiable ou à défaut, comme en matière d'expropriation.

## C. - PUBLICITÉ

Publication dans les formes habituelles des actes administratifs.

Dépôt du plan d'alignement dans les mairies intéressées où il est tenu à la disposition du public.

Publication en mairie de l'avis de dépôt du plan.

Le défaut de publication enlève tout effet au plan général d'alignement (1).

## III. - EFFETS DE LA SERVITUDE

## A. - PRÉROGATIVES DE LA PUISSANCE PUBLIQUE

## 1° Prérogatives exercées directement par la puissance publique

Possibilité pour l'autorité chargée de la construction de la voie, lorsqu'une construction nouvelle est édifée en bordure du domaine public routier, de visiter à tout moment le chantier, de procéder aux vérifications qu'elle juge utiles, et de se faire communiquer les documents techniques se rapportant à la réalisation des bâtiments pour s'assurer que l'alignement a été respecté. Ce droit de visite et de communication peut être exercé durant deux ans après achèvement des travaux (art. L. 112-7 du code de la voirie routière et L. 460-1 du code de l'urbanisme).

Possibilité pour l'administration, dans le cas de travaux confortatifs non autorisés, de poursuivre l'infraction en vue d'obtenir du tribunal administratif, suivant les circonstances de l'affaire, l'arrêt immédiat des travaux ou l'enlèvement des ouvrages réalisés.

## 2° Obligations de faire imposées aux propriétaires

Néant.

## B. - LIMITATIONS AU DROIT D'UTILISER LE SOL

## 1° Obligations passives

La décision de l'autorité compétente approuvant le plan d'alignement est attributive de propriété uniquement en ce qui concerne les terrains privés non bâtis, ni clos de murs. S'agissant des terrains bâtis ou clos par des murs, les propriétaires sont soumis à des obligations de ne pas faire.

Interdiction pour le propriétaire d'un terrain bâti de procéder, sur la partie frappée d'alignement, à l'édification de toute construction nouvelle, qu'il s'agisse de bâtiments neufs remplaçant des constructions existantes, de bâtiments complémentaires ou d'une surélévation (servitude non *aedificandi*).

Interdiction pour le propriétaire d'un terrain bâti de procéder, sur le bâtiment frappé d'alignement, à des travaux confortatifs tels que renforcement des murs, établissement de dispositifs de soutien, substitution d'aménagements neufs à des dispositifs vétustes, application d'enduits destinés à maintenir les murs en parfait état, etc. (servitude non *confortandi*).

(1) Les plans définitivement adoptés après accomplissement des formalités, n'ont un caractère obligatoire qu'après publication, dans les formes habituelles de publication des actes administratifs (Conseil d'Etat, 2 juin 1976, époux Charpentier, req. n° 97950). Une notification individuelle n'est pas nécessaire (Conseil d'Etat, 3 avril 1903, Bontemps : rec., p. 295).

## **2° Droits résiduels du propriétaire**

Possibilité pour le propriétaire riverain d'une voie publique dont la propriété est frappée d'alignement, de procéder à des travaux d'entretien courant, mais obligation avant d'effectuer tous travaux de demander l'autorisation à l'administration. Cette autorisation, valable un an pour tous les travaux énumérés, est délivrée sous forme d'arrêté préfectoral pour les routes nationales et départementales, et d'arrêté du maire pour les voies communales.

Le silence de l'administration ne saurait valoir accord tacite.

LISTE DES SERVITUDES D'UTILITE PUBLIQUE  
COMMUNE DE : LE PLESSIS-AUX-BOIS

N°REF 7701813	CODE I3	Cat IIAa	Intitulé de la servitude	SAISIE LE 17/05/90
Lieu stockage: SERU			GAZ CANALISATIONS DE DISTRIBUTION ET TRANSPORT DE GAZ loi du 15 juin 1906, loi de finances du 13 juillet 1925, loi 46-628 du 8 avril 1946	
OBSERVATIONS				
SERVICE CONCERNE :			-Groupe Gazier Region ILE DE FRANCE -26 rue de CALAIS - -75436 PARIS CEDEX 09 -40 23 36 36	
Date Report : / /		CARACTERISTIQUES DE LA SERVITUDE		ACTE INSTITUANT
Canalisation : ø 600 MITRY MORY - GERMIGNY S/S COULOMBS				Conv. Amiables



## GAZ

### I. - GÉNÉRALITÉS

Servitudes relatives à l'établissement des canalisations de transport et de distribution de gaz.

Servitudes d'ancrage, d'appui, de passage sur les terrains non bâtis, non fermés ou clos de murs ou de clôtures équivalentes.

Loi du 15 juin 1906 (art. 12) modifiée par les lois du 19 juillet 1922, du 13 juillet 1925 (art. 298) et du 4 juillet 1935, les décrets du 27 décembre 1925, 17 juin et 12 novembre 1958 et n° 67-885 du 6 octobre 1967.

Article 35 de la loi n° 46-628 du 8 avril 1946 sur la nationalisation de l'électricité et du gaz.

Ordonnance n° 58-997 du 23 octobre 1958 (art. 60) relative à l'expropriation portant modification de l'article 35 de la loi n° 46-628 du 8 avril 1946.

Décret n° 67-886 du 6 octobre 1967 sur les conventions amiables portant reconnaissance des servitudes de l'article 12 de la loi du 15 juin 1906 et confiant au juge de l'expropriation la détermination des indemnités dues pour imposition des servitudes.

Décret n° 85-1108 du 15 octobre 1985 relatif au régime des transports de gaz combustibles par canalisations abrogeant le décret n° 64-81 du 23 janvier 1964.

Décret n° 85-1109 du 15 octobre 1985 modifiant le décret n° 70-492 du 11 juin 1970 pris pour l'application de l'article 35 modifié de la loi du 8 avril 1946 concernant la procédure de déclaration d'utilité publique des travaux d'électricité et de gaz qui ne nécessitent que l'établissement de servitudes ainsi que des conditions d'établissement desdites servitudes.

Ministère de l'industrie et de l'aménagement du territoire (direction générale de l'énergie et des matières premières, direction du gaz et de l'électricité et du charbon).

### II. - PROCÉDURE D'INSTITUTION

#### A. - PROCÉDURE

Les servitudes d'ancrage, d'appui, de passage sur les terrains non bâtis, non fermés ou clos de murs ou de clôtures équivalentes bénéficient aux ouvrages déclarés d'utilité publique (art. 35 de la loi du 8 avril 1946) à savoir :

- canalisations de transport de gaz et installations de stockage souterrain de gaz combustible ;
- canalisations de distribution de gaz et installations de stockage en surface annexes de la distribution.

La déclaration d'utilité publique en vue de l'exercice des servitudes, sans recours à l'expropriation, est obtenue conformément aux dispositions du chapitre III du décret n° 85-1109 du 15 octobre 1985. Elle est prononcée soit par arrêté préfectoral ou arrêté conjoint des préfets des départements intéressés, soit par arrêté du ministre chargé du gaz ou par arrêté conjoint du ministre chargé du gaz et du ministre chargé de l'urbanisme, selon les modalités fixées par l'article 9 du décret n° 85-1109 du 15 octobre 1985.

La procédure d'établissement des servitudes est définie par le décret du 11 juin 1970 en son titre II.

A défaut d'accord amiable, le distributeur adresse au préfet, par l'intermédiaire de l'ingénieur chargé du contrôle, une requête pour l'application des servitudes, accompagnée d'un plan et d'un état parcellaire indiquant les propriétés qui doivent être atteintes par les servitudes. Le préfet prescrit alors une enquête publique dont le dossier est transmis aux maires des communes intéressées et notifié au demandeur. Les maires intéressés donnent avis de l'ouverture de l'enquête et notifient aux propriétaires concernés, les travaux projetés (art. 13 du décret du 11 juin 1970).

Le demandeur après avoir eu connaissance des observations présentées au cours de l'enquête, arrête définitivement son projet, lequel est transmis avec l'ensemble du dossier au préfet, qui institue par arrêté les servitudes que le demandeur est autorisé à exercer après l'accomplissement des formalités de publicité mentionnées à l'article 18 du décret du 11 juin 1970 et visées ci-dessous en C.

*Remarque* : dans la plupart des cas, il est passé entre le concessionnaire et les propriétaires intéressés des conventions de servitudes amiables. Ces conventions remplacent les formalités mentionnées ci-dessus et produisent les mêmes effets que l'arrêté préfectoral d'approbation du projet de détail des tracés (art. 1<sup>er</sup> du décret n° 67-886 du 6 octobre 1967).

## B. - INDEMNISATION

Des indemnités ne sont dues que s'il y a eu préjudice. Elles sont versées au propriétaire ou à l'exploitant pour le dédommager des troubles temporaires qu'il doit subir pendant l'exécution des travaux de pose. Si le propriétaire lorsqu'il est distinct de l'exploitant, ou l'exploitant lui-même, peut faire valablement état d'un préjudice permanent, une indemnité lui sera également versée. En fait, les canalisations de gaz une fois posée n'entraînent pratiquement aucun dommage permanent en dehors d'un droit de surveillance dont dispose le transporteur ou le distributeur (qui s'exerce environ une fois par an).

Les indemnités sont versées en une seule fois.

En cas de litige, l'indemnité est fixée par le juge de l'expropriation, conformément aux articles 2 et 3 du décret du 6 octobre 1967 (art. 20 du décret du 11 juin 1970).

Elles sont à la charge du transporteur ou du distributeur.

## C. - PUBLICITÉ

Se référer à la même rubrique de la fiche « électricité ».

## III. - EFFETS DE LA SERVITUDE

### A. - PRÉROGATIVES DE LA PUISSANCE PUBLIQUE

#### 1° Prérogatives exercées directement par la puissance publique

Droit pour le bénéficiaire d'établir à demeure des canalisations souterraines sur des terrains privés non bâtis qui ne sont pas fermés de murs ou autres clôtures équivalentes.

Droit pour le bénéficiaire de procéder à des abattages d'arbres ou à des élagages de branches lors de la pose des conduites.

#### 2° Obligations de faire imposées au propriétaire

Néant.

### B. - LIMITATIONS AU DROIT D'UTILISER LE SOL

#### 1° Obligations passives

Obligation pour les propriétaires de réserver le libre passage et l'accès aux agents de l'entreprise exploitante pour la pose, l'entretien et la surveillance des installations. Ce droit de passage ne doit être exercé qu'en cas de nécessité à des heures normales et après en avoir prévenu les intéressés, dans toute la mesure du possible.



**2° Droits résiduels du propriétaire**

Les propriétaires dont les terrains sont traversés par une canalisation de transport de gaz (servitude de passage) conservent le droit de les clore ou d'y élever des immeubles à condition toutefois d'en avertir l'exploitant.

En ce qui concerne plus particulièrement les travaux de terrassement, de fouilles, de forage ou d'enfoncement susceptibles de causer des dommages à des conduites de transport, leur exécution ne peut être effectuée que conformément aux dispositions d'un arrêté-type pris par le ministre de l'industrie.

I.3 GAZ : CANALISATION DE TRANSPORT DE GAZ
--

I. - LISTE DES TEXTES LEGISLATIFS ET REGLEMENTAIRES AVANT INSTITUTE DES  
SERVITUDES A INSCRIRE AU P.O.S.

- \* Loi du 15 Juin 1906, article 12, modifié par la loi du 4 Juillet 1935, les décrets-lois du 17 Juin et du 12 Novembre 1938 et n° 67-885 du 6 Octobre 1967.
- \* Article 35 de la loi n° 46-628 du 8 Avril 1946 sur la nationalisation de l'électricité et du gaz, modifié par l'ordonnance n° 56-997 du 23 Octobre 1958 (article 60) relative à l'expropriation.
- \* Décret n° 85-1108 du 15 Octobre 1985 relatif au régime des transports de gaz combustibles par canalisation abrogeant le décret n° 64-81 du 23 Janvier 1964.
- \* Décret n° 67-886 du 6 Octobre 1967 relatif aux conventions amiables, et leur conférant les mêmes effets que l'arrêté préfectoral d'approbation du tracé.
- \* Arrêté du 11 Mai 1970 complété et modifié par les arrêtés du 3 Août 1977 et 3 Mars 1980.
- \* Décret n° 70-492 du 11 Juin 1970 (modifié par le décret n° 85-1109 du 15 Octobre 1985) portant règlement d'administration publique pour l'application de l'article 35 modifié de la loi du 8 Avril 1946 concernant la procédure de déclaration d'utilité publique des travaux d'électricité et de gaz qui ne nécessitent que l'établissement desdites servitudes.
- \* Circulaire ministérielle n° 73-108 du 12 Juin 1973 relative à la construction dans les secteurs affectés par le passage de canalisation de transport de gaz.
- \* Circulaire ministérielle du 13 Novembre 1985 prise pour l'application du décret 85-1108 du 15 Octobre 1985

2 - LISTE DES OUVRAGES A INSCRIRE DANS LE DOSSIER DU P.O.S.

- \* Voir détail des servitudes qui y sont liées.

(Arrêté préfectoral de servitudes légales - bande non aedificandi - limitation du C.O.S.)

3 - SERVICES CONCERNES

- a - GAZ DE FRANCE  
Direction Production Transport  
Région Ile de France -- Exploitation de MARNE LA VALLEE  
14, rue Pelloutier  
CROISSY BEAUBOURG  
77437 MARNE LA VALLEE Cedex 2
- b - Ministère de l'Industrie  
Direction Régionale de l'Industrie et de la Recherche et de l'Environnement

# RAPPEL DU CONTENU DES TEXTES

## SERVITUDES D'UTILITE PUBLIQUE

### SERVITUDES LEGALES

Ces servitudes de passage sont instituées par arrêté préfectoral, à défaut d'accord de la part des propriétaires des parcelles de terrain empruntées, uniquement dans les terrains non clos et non bâtis.

Leur procédure d'établissement est définie au titre II du décret n° 70-492 du 11 Juin 1970 (modifié par décret n° 85-1109 du 15 Octobre 1985) portant règlement d'administration publique pour l'application de l'Article 35 modifié de la loi du 8 Avril 1946 concernant la procédure de déclaration d'utilité publique des travaux d'électricité et de gaz qui ne nécessitent que l'établissement des servitudes, ainsi que les conditions d'établissement desdites servitudes.

Outre le décret du 11 Juin 1970 modifié et l'article 35 de la loi du 8 Avril 1946, ces servitudes sont instituées en vertu des dispositions suivantes :

- l'article 12 de la loi du 15 Juin 1906 sur les distributions d'énergie.
- Le décret n° 85-1108 du 15 Octobre 1985 modifié relatif au régime des transports de gaz combustibles par canalisations.
- La circulaire ministérielle du 13 Novembre 1985 prise pour l'application du décret du 11 Juin 1970 modifié.

### SERVITUDES CONVENTIONNELLES

En cas d'accord obtenu de la part des propriétaires des parcelles de terrain empruntées, des conventions amiables sont conclues avec ceux-ci.

Il s'agit de :

- Conventions portant reconnaissance de servitudes légales, formule remplaçant lorsqu'elle est possible, la mise en servitudes légales d'utilité publique, et qui correspond à une simple autorisation de passage dans les mêmes conditions que celles de l'article 12 de la loi du 15 Juin 1906, c'est-à-dire sans restriction de l'usage du bien foncier.
- Eu égard aux dispositions du décret n° 67-886 du 6 Octobre 1967 ces conventions remplacent les formalités d'attribution des servitudes légales et reproduisent tant à l'égard des propriétaires et de leurs ayant-droit que des tiers, les effets de l'approbation du projet de détail des tracés par le Préfet, même en l'absence de D.U.P.
- Conventions conférant au GAZ DE FRANCE des droits plus étendus que ceux prévus par l'article 12 de la loi de 15 Juin 1906, ce qui se traduit par l'établissement à demeure des ouvrages gaziers (intangibilité) assorti d'une zone non aedificandi variable suivant le diamètre des canalisations.



## COEFFICIENT D'OCCUPATION DES SOLS

Selon l'arrêté ministériel du 11 Mai 1970 modifié, portant règlement de sécurité, les caractéristiques techniques des ouvrages de transport de gaz ont été fixées en fonction de la densité moyenne à l'hectare de logements et de locaux correspondant à une occupation équivalente, existants ou projetés, calculé dans un carré mobile de 200 m de côté axé sur lesdits ouvrages.

Ainsi, les emplacements des ouvrages de transport de gaz sont classés en trois catégories A, B ou C par ordre d'urbanisation croissante.

Les tubes en acier, actuellement en place, qui constituent le réseau de transport de gaz naturel à haute pression, comportent des caractéristiques compatibles avec une zone d'urbanisation du type correspondant à l'environnement de l'époque de leur pose.

La limitation du coefficient au sol (C.O.S.) qui en résulte, est, dans l'intérêt général, reprise par la circulaire n° 73-108 du 12 Juin 1973 du Ministère de l'Aménagement du Territoire, de l'Équipement du Logement et du Tourisme, de manière à ce qu'elle soit concomitante aux P.O.S.

Par ailleurs, il convient de noter que sont classés à minima en catégorie B les ouvrages situés à moins de 75 mètres d'un établissement recevant du public, situés sur le domaine public du chemin de fer ou assujettis au décret n° 54-856 du 13 Août 1954, complété par l'arrêté et le règlement du 23 Mars 1965, relatif à la protection contre les risques d'incendie et de panique, ou d'un établissement rangé pour risque d'incendie ou d'explosion dans la première classe des établissements dangereux, insalubres ou incommodes dont le décret n° 53-573 du 20 mai 1953 fixe la nomenclature ou d'une installation de défense nationale présentant des risques d'incendie ou d'explosion.

## TRAVAUX A PROXIMITE DES OUVRAGES

Depuis le 1er Décembre 1995, le décret n° 91-1147 du 14 octobre 1991 relatif à l'exécution de travaux à proximité de certains ouvrages souterrains, aériens ou subaquatiques de transport ou de distribution, et l'arrêté interministériel du 16 Novembre 1994 étant applicables, toute personne physique ou morale, de droit public ou de droit privé, qui envisage la réalisation de travaux à proximité d'un ouvrage de transport de gaz doit respecter les dispositions de cette nouvelle réglementation et notamment prendre les mesures rappelées ci-après.

### MESURES A PRENDRE LORS DE L'ELABORATION D'UN PROJET DE TRAVAUX :

Au stade de l'élaboration du projet, le Maître d'Oeuvre ou le Maître d'Ouvrage du projet doit se renseigner auprès de la Mairie sur l'existence et les zones d'implantation éventuelles des ouvrages de transport de gaz.

Si son projet est situé dans une zone d'implantation d'ouvrages de transport de gaz, le Maître d'Oeuvre ou le Maître d'Ouvrage de ce projet, doit impérativement adresser une demande de renseignements, établie sur un imprimé CERFA n° 90-0188, auprès du représentant local du réseau de transport de gaz, à savoir l'Exploitation dont il trouvera les coordonnées en Mairie.

La demande de renseignements est valable 6 mois.

### MESURES A PRENDRE PREALABLEMENT A L'EXECUTION DES TRAVAUX :

Les entreprises (y compris les entreprises sous-traitantes ou membres d'un groupement d'entreprises) qui seront chargées de l'exécution des travaux, voire même le particulier qui souhaite réaliser des travaux, devront envoyer une Déclaration d'Intention de Commencement de Travaux (D.I.C.T.), établie sur un imprimé CERFA n° 90-0189, auprès de l'exploitant du réseau de transport de gaz susnommé.

Cette D.I.C.T. doit parvenir à l'exploitant au moins 10 jours francs, dimanches et jours fériés non compris, avant le début des travaux.

LISTE DES SERVITUDES D'UTILITE PUBLIQUE

COMMUNE DE : LE PLESSIS-AUX-BOIS

N°REF 7701814	CODE I4	Cat IIAa	Intitulé de la servitude	SAISIE LE 17/05/90
Lieu stockage: SERU		ELECTRICITE ETABLISSEMENT DES CANALISATIONS ELECTRIQUES loi du 15 juin 1906 loi de finances du 13 juillet 1925 loi 46-628 du 8 avril 1946		
OBSERVATIONS				
SERVICE CONCERNE :		-D.R.I.R.E ILE DE FRANCE -Rue de L'Aluminium -LES BUREAUX DU LAC -77547 SAVIGNY LE TEMPLE CEDEX -64 41 72 10		
Date Report : / /		CARACTERISTIQUES DE LA SERVITUDE		ACTE INSTITUANT
Lignes à :		400 KV MERY S/Seine - PLESSIS GASSOT		Conv. Amiables



# ÉLECTRICITÉ

## I. - GÉNÉRALITÉS

Servitudes relatives à l'établissement des canalisations électriques.

Servitude d'ancrage, d'appui, de passage, d'élagage et d'abattage d'arbres.

Loi du 15 juin 1906, article 12, modifiée par les lois du 19 juillet 1922, du 13 juillet 1925 (art. 298) et du 4 juillet 1935, les décrets des 27 décembre 1925, 17 juin et 12 novembre 1938 et le décret n° 67-885 du 6 octobre 1967.

Article 35 de la loi n° 46-628 du 8 avril 1946 portant nationalisation de l'électricité et du gaz.

Ordonnance n° 58-997 du 23 octobre 1958 (art. 60) relative à l'expropriation portant modification de l'article 35 de la loi du 8 avril 1946.

Décret n° 67-886 du 6 octobre 1967 sur les conventions amiables portant reconnaissance des servitudes de l'article 12 de la loi du 15 juin 1906 et confiant au juge de l'expropriation la détermination des indemnités dues pour imposition des servitudes.

Décret n° 85-1109 du 15 octobre 1985 modifiant le décret n° 70-492 du 11 juin 1970 portant règlement d'administration publique pour l'application de l'article 35 modifié de la loi n° 46-628 du 8 avril 1946, concernant la procédure de déclaration d'utilité publique des travaux d'électricité et de gaz qui ne nécessitent que l'établissement de servitudes ainsi que les conditions d'établissement desdites servitudes.

Circulaire n° 70-13 du 24 juin 1970 (mise en application des dispositions du décret du 11 juin 1970) complétée par la circulaire n° LR-J/A-033879 du 13 novembre 1985 (nouvelles dispositions découlant de la loi n° 83-630 du 12 juillet 1983 sur la démocratisation des enquêtes publiques et du décret n° 85-453 du 23 avril 1985 pris pour son application).

Ministère de l'industrie et de l'aménagement du territoire (direction générale de l'industrie et des matières premières, direction du gaz, de l'électricité et du charbon).

## II. - PROCÉDURE D'INSTITUTION

### A. - PROCÉDURE

Les servitudes d'ancrage, d'appui, de passage, d'élagage et d'abattage d'arbres bénéficient :

- aux travaux déclarés d'utilité publique (art. 35 de la loi du 8 avril 1946) ;
- aux lignes placées sous le régime de la concession ou de la régie réalisée avec le concours financier de l'Etat, des départements, des communes ou syndicats de communes (art. 298 de la loi du 13 juillet 1925) et non déclarées d'utilité publique (1).

La déclaration d'utilité publique des ouvrages d'électricité en vue de l'exercice des servitudes est obtenue conformément aux dispositions des chapitres I<sup>er</sup> et II du décret du 11 juin 1970 modifié par le décret n° 85-1109 du 15 octobre 1985.

La déclaration d'utilité publique est prononcée :

- soit par arrêté préfectoral ou arrêté conjoint des préfets des départements intéressés et en cas de désaccord par arrêté du ministre chargé de l'électricité, en ce qui concerne les ouvrages de distribution publique d'électricité et de gaz et des ouvrages du réseau d'alimentation générale en énergie électrique ou de distribution aux services publics d'électricité de tension inférieure à 225 kV (art. 4, alinéa 2, du décret n° 85-1109 du 15 octobre 1985) ;

(1) Le bénéfice des servitudes instituées par les lois de 1906 et de 1925 vaut pour l'ensemble des installations de distribution d'énergie électrique, sans qu'il y ait lieu de distinguer selon que la ligne dessert une collectivité publique ou un service public ou une habitation privée (Conseil d'Etat, 1<sup>er</sup> février 1985, ministre de l'industrie contre Michaud : req. n° 36313).



- soit par arrêté du ministre chargé de l'électricité ou arrêté conjoint du ministre chargé de l'électricité et du ministre chargé de l'urbanisme s'il est fait application des articles L. 123-8 et R. 123-35-3 du code de l'urbanisme, en ce qui concerne les mêmes ouvrages visés ci-dessus, mais d'une tension supérieure ou égale à 225 kV (art. 7 du décret n° 85-1109 du 15 octobre 1985).

La procédure d'établissement des servitudes est définie par le décret du 11 juin 1970 en son titre II (le décret n° 85-1109 du 15 octobre 1985 modifiant le décret du 11 juin 1970 n'a pas modifié la procédure d'institution des dites servitudes). La circulaire du 24 juin 1970 reste applicable.

A défaut d'accord amiable, le distributeur adresse au préfet par l'intermédiaire de l'ingénieur en chef chargé du contrôle, une requête pour l'application des servitudes, accompagnée d'un plan et d'un état parcellaire indiquant les propriétés qui doivent être atteintes par les servitudes. Le préfet prescrit alors une enquête publique dont le dossier est transmis aux maires des communes intéressées et notifié au demandeur. Les maires concernés donnent avis de l'ouverture de l'enquête et notifient aux propriétaires concernés les travaux projetés.

Le demandeur, après avoir eu connaissance des observations présentées au cours de l'enquête, arrête définitivement son projet, lequel est transmis avec l'ensemble du dossier au préfet, qui institue par arrêté les servitudes que le demandeur est autorisé à exercer après l'accomplissement des formalités de publicité mentionnées à l'article 18 du décret du 11 juin 1970 et visées ci-dessous en C.

Par ailleurs, une convention peut être passée entre le concessionnaire et le propriétaire ayant pour objet la reconnaissance des dites servitudes. Cette convention remplace les formalités mentionnées ci-dessus et produit les mêmes effets que l'arrêté préfectoral (art. 1<sup>er</sup> du décret n° 67-886 du 6 octobre 1967) (1).

## B. - INDEMNISATION

Les indemnisations dues à raison des servitudes sont prévues par la loi du 15 juin 1906 en son article 12. Elles sont dues en réparation du préjudice résultant directement de l'exercice des servitudes (2).

Elles sont dues par le maître d'ouvrage. La détermination du montant de l'indemnité, à défaut d'accord amiable, est fixée par le juge de l'expropriation (art. 20 du décret du 11 juin 1970). Les dommages survenus à l'occasion des travaux doivent être réparés comme dommages de travaux publics (3).

Dans le domaine agricole, l'indemnisation des exploitants agricoles et des propriétaires est calculée en fonction des conventions passées, en date du 21 octobre 1987, entre Electricité de France et l'Assemblée permanente des chambres d'agriculture (A.P.C.A.) et rendues applicables par les commissions régionales instituées à cet effet. Pour les dommages instantanés liés aux travaux, l'indemnisation est calculée en fonction d'un accord passé le 21 octobre 1981 entre l'A.P.C.A., E.D.F. et le syndicat des entrepreneurs de réseaux, de centrales et d'équipements industriels électriques (S.E.R.C.E.).

## C. - PUBLICITÉ

Affichage en mairie de chacune des communes intéressées, de l'arrêté instituant les servitudes.

Notification au demandeur de l'arrêté instituant les servitudes.

Notification dudit arrêté, par les maires intéressés ou par le demandeur, à chaque propriétaire et exploitant pourvu d'un titre régulier d'occupation et concerné par les servitudes.

(1) L'institution des servitudes qui implique une enquête publique, n'est nécessaire qu'à défaut d'accord amiable. L'arrêté préfectoral est vicié si un tel accord n'a pas été recherché au préalable par le maître d'ouvrage (Conseil d'Etat, 18 novembre 1977, ministre de l'industrie contre consorts Lannio) ; sauf si l'intéressé a manifesté, dès avant l'ouverture de la procédure, son hostilité au projet (Conseil d'Etat, 20 janvier 1985, Tredan et autres).

(2) Aucune indemnité n'est due, par exemple, pour préjudice esthétique ou pour diminution de la valeur d'un terrain à bâtir. En effet, l'implantation des supports des lignes électriques et le survol des propriétés sont par principe précaires et ne portent pas atteinte au droit de propriété, notamment aux droits de bâtir et de se clore (Cass. civ. III, 17 juillet 1872 : Bull. civ. III, n° 464 ; Cass. civ. III, 16 janvier 1979).

(3) Ce principe est posé en termes clairs par le Conseil d'Etat dans un arrêt du 7 novembre 1986 - E.D.F. c. Aujoulat (req. n° 50436, D.A. n° 60).

### III. - EFFETS DE LA SERVITUDE

#### A. - PRÉROGATIVES DE LA PUISSANCE PUBLIQUE

##### 1° Prérogatives exercées directement par la puissance publique

Droit pour le bénéficiaire d'établir à demeure des supports et ancrages pour conducteurs aériens d'électricité, soit à l'extérieur des murs ou façades donnant sur la voie publique, sur les toits et terrasses des bâtiments, à condition qu'on y puisse accéder par l'extérieur, dans les conditions de sécurité prescrites par les règlements administratifs (servitude d'ancrage).

Droit pour le bénéficiaire, de faire passer les conducteurs d'électricité au-dessus des propriétés, sous les mêmes conditions que ci-dessus, peu importe que les propriétés soient ou non closes ou bâties (servitude de surplomb).

Droit pour le bénéficiaire, d'établir à demeure des canalisations souterraines ou des supports pour les conducteurs aériens, sur des terrains privés non bâtis qui ne sont pas fermés de murs ou autres clôtures équivalentes (servitude d'implantation). Lorsqu'il y a application du décret du 27 décembre 1925, les supports sont placés autant que possible sur les limites des propriétés ou des clôtures.

Droit pour le bénéficiaire, de couper les arbres et les branches qui se trouvant à proximité des conducteurs aériens d'électricité, gênent leur pose ou pourraient par leur mouvement ou leur chute occasionner des courts-circuits ou des avaries aux ouvrages (décret du 12 novembre 1938).

##### 2° Obligations de faire imposées au propriétaire

Néant.

#### B. - LIMITATIONS D'UTILISER LE SOL

##### 1° Obligations passives

Obligation pour les propriétaires de réserver le libre passage et l'accès aux agents de l'entreprise exploitante pour la pose, l'entretien et la surveillance des installations. Ce droit de passage ne doit être exercé qu'en cas de nécessité et à des heures normales et après avoir prévenu les intéressés, dans toute la mesure du possible.

##### 2° Droits résiduels des propriétaires

Les propriétaires dont les immeubles sont grevés de servitudes d'appui sur les toits ou terrasses ou de servitudes d'implantation ou de surplomb conservent le droit de se clore ou de bâtir, ils doivent toutefois un mois avant d'entreprendre l'un de ces travaux, prévenir par lettre recommandée l'entreprise exploitante.



LISTE DES SERVITUDES D'UTILITE PUBLIQUE

COMMUNE DE : LE PLESSIS-AUX-BOIS

N°REF 7702087	CODE PT2	Cat IIE	Intitulé de la servitude	SAISIE LE 25/06/93
Lieu stockage: SERU			PROTECTION DES CENTRES RADIOELECTRIQUES EMISSION RECEPTION CONTRE LES OBSTACLES code des PTT	
OBSERVATIONS				
SERVICE CONCERNE :			-Etablissement du Génie de PARIS -9 rue de Guébriant - -00450 ARMEES -	
Date Report : / /			CARACTERISTIQUES DE LA SERVITUDE	ACTE INSTITUANT
Liaison hertzienne PARIS DGA à MONTHYON				Décret du 25/11/1992

LISTE DES SERVITUDES D'UTILITE PUBLIQUE

COMMUNE DE : LE PLESSIS-AUX-BOIS

N°REF 7700249	CODE PT2	Cat IIE	Intitulé de la servitude	SAISIE LE 05/05/89
Lieu stockage: SERU			PROTECTION DES CENTRES RADIOELECTRIQUES EMISSION RECEPTION CONTRE LES OBSTACLES code des PTT	
OBSERVATIONS				
SERVICE CONCERNE :			-Ministère de la Défense -Etablissement du Génie de MALAKOFF -BP 139 -00481 ARMEES -	
Date Report :22/03/90				
CARACTERISTIQUES DE LA SERVITUDE			ACTE INSTITUANT	
Liaison Hertzienne Taverny-Bessancourt - Monthyon			Décret du 23 Aout 1973	



## TÉLÉCOMMUNICATIONS

### I. - GÉNÉRALITÉS

Servitudes relatives aux transmissions radioélectriques concernant la protection contre les obstacles des centres d'émission et de réception exploités par l'Etat.

Code des postes et télécommunications, articles L. 54 à L. 56, R. 21 à R. 26 et R. 39.

Premier ministre (comité de coordination des télécommunications, groupement des contrôles radioélectriques, C.N.E.S.).

Ministère des postes, des télécommunications et de l'espace (direction de la production, service du trafic, de l'équipement et de la planification).

Ministère de la défense.

Ministère de l'intérieur.

Ministère chargé des transports (direction générale de l'aviation civile [services des bases aériennes], direction de la météorologie nationale, direction générale de la marine marchande, direction des ports et de la navigation maritimes, services des phares et balises).

### II. - PROCÉDURE D'INSTITUTION

#### A. - PROCÉDURE

Servitudes instituées par un décret particulier à chaque centre, soumis au contreseing du ministre dont les services exploitent le centre et du secrétaire d'Etat chargé de l'environnement. Ce décret auquel est joint le plan des servitudes intervient après consultation des administrations concernées, enquête publique dans les communes intéressées et transmission de l'ensemble de dossier d'enquête au Comité de coordination des télécommunications. L'accord préalable du ministre chargé de l'industrie et du ministre chargé de l'agriculture est requis dans tous les cas. Si l'accord entre les ministres n'intervient pas, il est statué par décret en Conseil d'Etat (art. 25 du code des postes et des télécommunications).

Les servitudes instituées par décret sont modifiées selon la procédure déterminée ci-dessus lorsque la modification projetée entraîne un changement d'assiette de la servitude ou son aggravation. Elles sont réduites ou supprimées par décret sans qu'il y ait lieu de procéder à l'enquête (art. R. 25 du code des postes et des télécommunications).

Le plan des servitudes détermine, autour des centres d'émission et de réception dont les limites sont définies conformément au deuxième alinéa de l'article R. 22 du code des postes et télécommunications ou entre des centres assurant une liaison radioélectrique sur ondes de fréquence supérieure à 30 MHz, différentes zones possibles de servitudes.

#### *a) Autour des centres émetteurs et récepteurs et autour des stations de radiopérage et de radionavigation, d'émission et de réception*

*(Art. R. 21 et R. 22 du code des postes et des télécommunications)*

##### **Zone primaire de dégagement**

A une distance maximale de 200 mètres (à partir des limites du centre), les différents centres à l'exclusion des installations radiogoniométriques ou de sécurité aéronautique pour lesquelles la distance maximale peut être portée à 400 mètres.

##### **Zone secondaire de dégagement**

La distance maximale à partir des limites du centre peut être de 2 000 mètres.

### Secteur de dégagement

D'une couverture de quelques degrés à 360° autour des stations de radiorepérage et de radionavigation et sur une distance maximale de 5 000 mètres entre les limites du centre et le périmètre du secteur.

**b) Entre deux centres assurant une liaison radioélectrique  
par ondes de fréquence supérieure à 30 MHz**

(Art. R. 23 du code des postes et des télécommunications)

### Zone spéciale de dégagement

D'une largeur approximative de 500 mètres compte tenu de la largeur du faisceau hertzien proprement dit estimée dans la plupart des cas à 400 mètres et de deux zones latérales de 50 mètres.

## B. - INDEMNISATION

Possible si le rétablissement des liaisons cause aux propriétés et aux ouvrages un dommage direct matériel et actuel (art. L. 56 du code des postes et des télécommunications). La demande d'indemnité doit être faite dans le délai d'un an du jour de la notification des mesures imposées. A défaut d'accord amiable, les contestations relatives à cette indemnité sont de la compétence du tribunal administratif (art. L. 56 du code des postes et des télécommunications) (1).

## C. - PUBLICITÉ

Publication des décrets au *Journal officiel* de la République française.

Publication au fichier du ministère des postes, des télécommunications et de l'espace (instruction du 21 juin 1961, n° 40) qui alimente le fichier mis à la disposition des préfets, des directeurs départementaux de l'équipement, des directeurs interdépartementaux de l'industrie.

Notification par les maires aux intéressés des mesures qui leur sont imposées.

## III. - EFFETS DE LA SERVITUDE

### A. - PRÉROGATIVES DE LA PUISSANCE PUBLIQUE

#### 1° Prérogatives exercées directement par la puissance publique

Droit pour l'administration de procéder à l'expropriation des immeubles par nature pour lesquels aucun accord amiable n'est intervenu quant à leur modification ou à leur suppression, et ce dans toutes les zones et le secteur de dégagement.

#### 2° Obligations de faire imposées au propriétaire

##### *Au cours de l'enquête publique*

Les propriétaires sont tenus, dans les communes désignées par arrêté du préfet, de laisser pénétrer les agents de l'administration chargés de la préparation du dossier d'enquête dans les propriétés non closes de murs ou de clôtures équivalentes (art. R. 25 du code des postes et des télécommunications).

##### *Dans les zones et dans le secteur de dégagement*

Obligation pour les propriétaires, dans toutes les zones et dans le secteur de dégagement, de procéder si nécessaire à la modification ou à la suppression des bâtiments constituant des immeubles par nature, aux termes des articles 518 et 519 du code civil.

(1) N'ouvre pas droit à indemnité l'institution d'une servitude de protection des télécommunications radioélectriques entraînant l'inconstructibilité d'un terrain (Conseil d'Etat, 17 octobre 1980, époux Pascal : C.J.E.G. 1980, p. 161).



Obligation pour les propriétaires, dans la zone primaire de dégagement, de procéder si nécessaire à la suppression des excavations artificielles, des ouvrages métalliques fixes ou mobiles, des étendues d'eau ou de liquide de toute nature.

## B. - LIMITATIONS AU DROIT D'UTILISER LE SOL

### 1<sup>o</sup> Obligations passives

Interdiction, dans la zone primaire, de créer des excavations artificielles (pour les stations de sécurité aéronautique), de créer tout ouvrage métallique fixe ou mobile, des étendues d'eau ou de liquide de toute nature ayant pour résultat de perturber le fonctionnement du centre (pour les stations de sécurité aéronautique et les centres radiogoniométriques).

Limitation, dans les zones primaires et secondaires et dans les secteurs de dégagement, de la hauteur des obstacles. En général le décret propre à chaque centre renvoie aux cotes fixées par le plan qui lui est annexé.

Interdiction, dans la zone spéciale de dégagement, de créer des constructions ou des obstacles au-dessus d'une ligne droite située à 10 mètres au-dessous de celle joignant les aériens d'émission ou de réception sans, cependant, que la limitation de hauteur imposée puisse être inférieure à 25 mètres (art. R. 23 du code des postes et des télécommunications).

### 2<sup>o</sup> Droits résiduels du propriétaire

Droit pour les propriétaires de créer, dans toutes les zones de servitudes et dans les secteurs de dégagement, des obstacles fixes ou mobiles dépassant la cote fixée par le décret des servitudes, à condition d'en avoir obtenu l'autorisation du ministre qui exploite ou contrôle le centre.

Droit pour les propriétaires dont les immeubles soumis à l'obligation de modification des installations préexistantes ont été expropriés à défaut d'accord amiable de faire état d'un droit de préemption, si l'administration procède à la revente de ces immeubles aménagés (art. L. 55 du code des postes et des télécommunications).

LISTE DES SERVITUDES D'UTILITE PUBLIQUE

COMMUNE DE : LE PLESSIS-AUX-BOIS

N°REF	CODE	Cat	Intitulé de la servitude	SAISIE LE
7700116	PT 4	PT 4		05/04/89
— OBSERVATIONS —				
SERVICE CONCERNE :		-Direction Opérationnelle Telecommunications - -172 rue Raymond Poincaré BP 595 -77005 MELUN CEDEX -64 37 91 21		
Date Report :22/03/90		CARACTERISTIQUES DE LA SERVITUDE		ACTE INSTITUANT
Servitudes d'élagage relatives aux lignes de télécommunications empruntant le domaine public				Sans objet



## TÉLÉCOMMUNICATIONS

### I. - GÉNÉRALITÉS

Servitudes d'élagage relatives aux lignes de télécommunications empruntant le domaine public.

Code des postes et télécommunications, article L. 65-1.

Ministère des postes, télécommunications et de l'espace (direction de la production, service du trafic, de l'équipement et de la planification).

### II. - PROCÉDURE D'INSTITUTION

#### A. - PROCÉDURE

Arrêté préfectoral fixant les travaux d'élagage des plantations qui gênent ou risquent de gêner le bon fonctionnement du réseau de télécommunications, intervenant en cas de non-observation par les riverains du domaine public de cette obligation légale.

Si le domaine public emprunté par les lignes appartient à une autre collectivité que l'Etat, l'arrêté préfectoral devra être précédé d'un avis de cette collectivité, émis un mois avant, et suivi d'un délai d'exécution porté de 15 à 45 jours.

S'agissant de l'élagage des plantations appartenant au domaine public de l'Etat ou d'une collectivité publique, il convient de se référer aux prescriptions des règlements de voirie en vigueur qui, en principe, font supporter les frais des travaux à l'administration des postes et télécommunications.

#### B. - INDEMNISATION

Aucune indemnité n'est accordée au titre de cette servitude, sauf en cas d'élagage abusif où la responsabilité de l'administration chargée des postes et télécommunications peut se trouver engagée sur le fondement des dommages de travaux publics.

En revanche, si l'absence d'élagage provoque un dommage à une installation téléphonique, la procédure de contravention de grande voirie peut être mise en œuvre à l'encontre du propriétaire, sur le fondement des articles L. 70, L. 71, R. 43 et R. 44 du code des postes et des télécommunications.

#### C. - PUBLICITÉ

Notification individuelle de l'arrêté préfectoral établissant les travaux d'élagage (art. L. 65-1 du code des postes et des télécommunications).

### III. - EFFETS DE LA SERVITUDE


#### A. - PRÉROGATIVES DE LA PUISSANCE PUBLIQUE

##### 1° Prerogatives exercées directement par la puissance publique

Possibilité d'exécuter d'office les opérations d'élagage en cas de refus des propriétaires, fermiers ou leurs représentants, riverains de la voie publique.

Possibilité d'utiliser la procédure de contravention de grande voirie en cas de dommages aux lignes.

## SERVITUDE T4



\*\*\*\*

## SERVITUDE AERONAUTIQUE DE BALISAGE (AERODROMES CIVILS ET MILITAIRES)

\*\*\*\*

### I - GENERALITES

Servitudes aéronautiques instituées pour la protection de la circulation aérienne, servitude de balisage (aérodromes civils et militaires).

Code de l'aviation civile, 1<sup>er</sup> partie, articles L.281-1 à L.281-4 (dispositions pénales), 2<sup>ème</sup> partie, livre II, titre IV, chapitre 1<sup>er</sup>, articles L. 241-1, chapitre II, articles R. 243-1 à R. 243-3 inclus et D. 243-1 à D. 248-8.

Arrêté du 31 décembre 1984 fixant les spécifications techniques destinées à servir de base à l'établissement des servitudes aéronautiques, à l'exclusion des servitudes radio électriques.

Ministère de la défense (direction de l'administration générale, sous-direction du domaine et de l'environnement).

Ministère chargé des transports (direction générale de l'aviation civile, direction de la météorologie nationale).

\*\*\*\*



## **II - PROCEDURE D'INSTITUTION**

### **A - PROCEDURE**

Décision ministérielle émanant du ministre chargé de l'aviation civile ou du ministère chargé des armées intervenant après accord amiable entre l'administration et les intéressés.

A défaut d'accord amiable, il est nécessaire de procéder à une enquête spéciale menée dans chaque commune intéressée, dans les formes prévues par les articles 23 à 27 du décret n° 50-640 du 7 juin 1950 pour l'établissement des lignes de distribution électrique (art. D. 243-3 du code de l'aviation civile).

### **B - INDEMNISATION**

Indemnité évaluée à l'amiable, et, par défaut, en premier ressort par le tribunal d'instance du lieu de situation des biens grevés (art. D. 243-5 du code de l'aviation civile).

### **C - PUBLICITE**

Notification directe aux intéressés des travaux qui vont être entrepris par l'administration ou la personne chargée du balisage quand il s'agit d'établir des supports et ancrages et d'effectuer des travaux de signalisation des murs extérieurs et les toitures des bâtiments. (art D 243-2 du code de l'aviation civile)

## **III - EFFETS DE LA SERVITUDE**

### **A - PREGORATIVES DE LA PUISSANCE PUBLIQUE**

#### **1 Prérogatives exercées directement par la puissance publique**

*(art D. 243-2 du code de l'aviation civile).*

Droit pour l'administration ou la personne chargée du balisage d'établir à demeure des supports et ancrages pour dispositifs de balisage et conducteurs aériens d'électricité, soit à l'extérieur des murs ou façades des bâtiments, soit sur les toits ou terrasses, à la condition qu'on puisse y accéder par l'extérieur et sous réserve de l'observation des prescriptions réglementaires concernant la sécurité des personnes et bâtiments.

Droit pour l'administration ou la personne chargée du balisage de faire passer sous la même réserve les conducteurs d'électricité au-dessus des propriétés privées

Droit pour l'administration ou la personne chargée du balisage d'établir à demeure des canalisations souterraines ou des supports pour conducteurs aériens ou dispositifs de balisage sur des terrains privés même s'ils sont fermés de murs ou autres clôtures équivalentes.

Droit pour l'administration ou la personne chargée du balisage de couper les arbres ou les branches d'arbre qui, se trouvant à proximité de l'emplacement des conducteurs aériens ou des dispositifs de balisage, gênent leur pose ou leur fonctionnement, ou pourraient, par leur mouvement ou leur chute, occasionner des courts-circuits ou des avaries aux installations.

Toutefois, il ne peut être abattu d'arbre fruitier, d'ornement ou de haute futaie avant qu'un accord amiable ne soit établi sur la valeur, ou qu'à défaut il ait été procédé à une constatation contradictoire destinée à fournir l'évaluation des dommages.

Droit pour l'administration ou la personne chargée du balisage d'effectuer sur les murs et les toitures des bâtiments les travaux de signalisation appropriés.

## **2 Obligations de faire imposées au propriétaire**

*(art. R 243-1 du code de l'aviation civile).*

Obligation de pourvoir, sur prescriptions du ministre intéressé, certains obstacles ainsi que certains emplacements des dispositifs visuels ou radioélectriques destinés à les signaler aux navigateurs aériens ou à en permettre l'identification.

Obligation, sur prescriptions du ministre intéressé de procéder à la suppression ou à la modification de tout dispositif de balisage visuel autre qu'un dispositif maritime ou de signalisation ferroviaire ou routière de nature à créer une confusion avec les aides visuelles de la navigation aérienne.

## **B - LIMITATIONS AU DROIT D'UTILISER LE SOL**

**1 Obligations passives : Néant**

**2 Droits résiduels du propriétaire**

*(art D 243-2 du code de l'aviation civile).*

Possibilité pour le propriétaire de se clore, de démolir, réparer et surélever, à condition de ne pas entraver l'exercice des servitudes de balisage et notamment du droit de passage.

Toutefois, le propriétaire doit, en cas de demande de permis de construire et avant d'entreprendre tout travail de démolition, de réparation, de surélévation ou de clôture, prévenir deux mois à l'avance l'ingénieur en chef du service des bases aériennes compétent par lettre recommandée avec accusé de réception.



# CODE DE L'AVIATION CIVILE

**Article R. 241-1.** - Afin d'assurer la sécurité de la circulation des aéronefs, il est institué des servitudes spéciales dites "servitudes aéronautiques".

Ces servitudes comprennent :

1° Des servitudes aéronautiques de dégagement comportant l'interdiction de créer ou l'obligation de supprimer les obstacles susceptibles de constituer un danger pour la circulation aérienne ou nuisibles au fonctionnement des dispositifs de sécurité établis dans l'intérêt de la navigation aérienne ;

2° Des servitudes aéronautiques de balisage comportant l'obligation de pourvoir certains obstacles ainsi que certains emplacements de dispositifs visuels ou radio-électriques destinés à signaler leur présence aux navigateurs aériens ou à en permettre l'identification ou de supporter l'installation de ces dispositifs.

## Servitudes aéronautiques de balisage

**Article R. 243-1.** - Le ministre chargé de l'aviation civile ou, pour les aérodromes ou itinéraires qui le concernent, le ministre chargé de la défense nationale peut prescrire le balisage de jour et de nuit ou le balisage de jour ou de nuit de tous les obstacles qu'il juge dangereux pour la navigation aérienne.

De même il peut prescrire l'établissement de dispositifs visuels ou radio-électriques d'aides à la navigation aérienne.

Il peut également prescrire la suppression ou la modification de tout dispositif visuel, autre qu'un dispositif de balisage maritime ou de signalisation ferroviaire ou routière de nature à créer une confusion avec les aides visuelles à la navigation aérienne.

**Article R. 243-2.** - Sous réserve des dispositions de l'article R. 221-6 et des dispositions particulières concernant les aérodromes mentionnés à l'alinéa b de l'article R. 241-2, les frais d'installation, d'entretien et de fonctionnement des balisages aéronautiques sont à la charge de l'Etat, sauf lorsque le balisage s'applique aux lignes électriques d'une tension égale ou supérieure à 90 000 volts ou aux installations mentionnées au premier alinéa de l'article R. 244-1, auquel cas les frais sont à la charge de l'exploitant des lignes ou du propriétaire des installations.

**Article R. 243-3.** - Pour la réalisation des balisages visés à l'article R. 243-1 l'administration dispose des droits d'appui, de passage, d'abattage d'arbres, d'ébranchage ainsi que du droit d'installation des dispositifs sur les murs extérieurs et les toitures.

Ces droits pourront être exercés par les personnes privées éventuellement chargées du balisage.

**Article D. 243-1.** - En application de l'article R. 243-3, l'administration ou la personne chargée du balisage a le droit :

1° D'établir à demeure des supports et ancrages pour dispositifs de balisage et conducteurs aériens d'électricité soit à l'extérieur des murs ou façades des bâtiments, soit sur les toits et terrasses, à la condition qu'on puisse y accéder par l'extérieur et sous réserve de l'observation des prescriptions réglementaires concernant la sécurité des personnes et des bâtiments ;

2° De faire passer, sous la même réserve, les conducteurs d'électricité au-dessus des propriétés privées ;

3° D'établir à demeure des canalisations souterraines ou des supports pour conducteurs aériens d'électricité ou dispositifs de balisage sur des terrains privés, même s'ils sont fermés de murs ou autres clôtures équivalentes ;

4° De couper les arbres et branches d'arbres qui se trouvent à proximité de l'emplacement des conducteurs aériens ou des dispositifs de balisage, gênent leur pose ou leur fonctionnement, ou pourraient par leur mouvement ou leur chute occasionner des courts-circuits ou des avaries aux installations ;

5° D'effectuer sur les murs extérieurs et les toitures des bâtiments les travaux de signalisation appropriés.

En outre, le propriétaire est tenu d'assurer le droit de passage nécessaire aux agents chargés de l'entretien des installations et au matériel destiné à cet entretien.

**Article D. 243-2.** - L'établissement des servitudes précédentes ne fait pas obstacle au droit du propriétaire de se clore, de démolir, réparer ou surélever, réserve faite des servitudes de dégagement auxquelles il pourrait par ailleurs être assujéti, à condition de ne pas entraver l'exercice des servitudes de balisage, et notamment du droit de passage.

En même temps qu'il adressera sa demande de permis de construire et, en toute hypothèse, deux mois au moins avant d'entreprendre les travaux de démolition, réparation, surélévation ou clôture, le propriétaire devra prévenir l'ingénieur en chef du service des bases aériennes compétent par lettre recommandée avec avis de réception.

**Article D. 243-3.** - (Décret n° 80-910 du 17 novembre 1980 art- 5 Journal Officiel du 21 novembre 1980) - L'exécution des travaux prévus aux alinéas 1° à 5° de l'article D. 243-1 doit être précédée d'une notification directe aux intéressés et, à défaut d'accord amiable, d'une enquête spéciale dans chaque commune. Cette enquête est effectuée dans les formes prévues par les articles 11 à 18 du décret n° 70-492 du 11 juin 1970 portant règlement d'administration publique pour l'application de l'article 35 de la loi du 8 avril 1946 sur la nationalisation de l'électricité et du gaz, en ce qui concerne la procédure de déclaration d'utilité publique en matière d'électricité et de gaz et pour l'établissement des servitudes prévues par la loi.

**Article D. 243-4.** - Dans le cas où il a été procédé à une enquête, l'introduction des agents et ouvriers de l'administration ou de la personne chargée du balisage dans les propriétés closes ne peut avoir lieu que quinze jours après que le propriétaire, ou en son absence le gardien de la propriété, aura reçu notification de la décision statuant sur les travaux à exécuter.

A défaut de gardien connu demeurant dans la commune, le délai ne court qu'à partir de la notification au propriétaire faite en mairie ; ce délai expiré, si personne ne se présente pour permettre l'accès, lesdits agents et ouvriers peuvent entrer avec l'assistance d'un agent assermenté.

Il ne peut être abattu d'arbres fruitiers, d'ornement ou de haute futaie avant qu'un accord amiable ne soit intervenu sur leur valeur ou qu'à défaut de cet accord il ait été procédé à une constatation contradictoire destinée à fournir l'évaluation des dommages.

T4 - 4/5

**Article D. 243-5.** - Les indemnités qui pourraient être dues à raison des servitudes aéronautiques de balisage seront, à défaut d'accord amiable, réglées en premier ressort par le tribunal d'instance du lieu de situation des biens grevés.

**Article D. 243-6.** - Lorsque, par application de l'article R. 243-2, les frais de balisage d'une ligne électrique sont à la charge de l'exploitant de ladite ligne et que l'exploitant conteste la nécessité du balisage, il peut porter l'affaire devant un comité mixte permanent qui sera institué par arrêté commun du ministre chargé de l'aviation civile, du ministre des armées et du ministre chargé de l'électricité.

**Article D. 243-7.** - (Décret n° 80-910 du 17 novembre 1980 art- 5 Journal Officiel du 21 novembre 1980) - Les servitudes aéronautiques de dégagement et de balisage instituées par l'article R. 241-1 sont applicables aux aérodromes à usage restreint définis par les articles D. 232-1 à D. 232-9 à raison de l'intérêt public qu'ils présentent notamment pour la formation aéronautique.

**Article D. 243-8.** - En application des dispositions de l'article D. 232-5, les frais et indemnités qui résulteraient de l'établissement des servitudes aéronautiques seront supportés par la personne qui crée l'aérodrome, ses ayants droit ou ses mandataires, sous réserve des dispositions éventuelles contenues dans la convention qui peut être passée, en application de l'article D. 232-3 entre l'Etat et la personne qui crée l'aérodrome.

LISTE DES SERVITUDES D'UTILITE PUBLIQUE

COMMUNE DE : LE PLESSIS-AUX-BOIS

N°REF 7702101	CODE T5	Cat IIDE	Intitulé de la servitude	SAISIE LE 03/12/93
Lieu stockage: SERU		SERVITUDES AERONAUTIQUES DE DEGAGEMENT code de l'aviation civile		
OBSERVATIONS				
SERVICE CONCERNE :		-AEROPORT DE PARIS. Direction du controle de -Gestion et des Affaires Financières et Juri -291 Boulevard Raspail -75675 PARIS CEDEX 14 -43 35 73 53		
Date Report : / /		CARACTERISTIQUES DE LA SERVITUDE		ACTE INSTITUANT
Aéroport de PARIS CHARLES DE GAULLE				Décret du 13 juillet 1993



## RELATIONS AÉRIENNES

### (Dégagement)

#### I. - GÉNÉRALITÉS

Servitudes aéronautiques instituées pour la protection de la circulation aérienne, servitude de dégagement.

Code de l'aviation civile, 1<sup>re</sup> partie, articles L. 281-1 à L. 281-4 (dispositions pénales), 2<sup>e</sup> partie, livre II, titre IV, chapitre 1<sup>er</sup>, articles R. 241-1, et 3<sup>e</sup> partie, livre II, titre IV, chapitre II, articles D. 242-1 à D. 242-14.

Arrêté du 31 décembre 1984 fixant les spécifications techniques destinées à servir de base à l'établissement des servitudes aéronautiques, à l'exclusion des servitudes radio-électriques.

Ministère de la défense (direction de l'administration générale, sous-direction du domaine et de l'environnement).

Ministère chargé des transports (direction générale de l'aviation civile, direction de la météorologie nationale).

#### II. - PROCÉDURE D'INSTITUTION

##### A. - PROCÉDURE

Décret en Conseil d'Etat particulier à chaque aérodrome portant approbation du plan de dégagement établi par l'administration intéressée après étude effectuée sur place, discuté en conférence interservices puis soumis à enquête publique ainsi que documents annexes (notice explicative, liste des obstacles, etc.). L'ensemble du dossier est, préalablement à l'approbation, transmis obligatoirement pour avis à la commission centrale des servitudes aéronautiques.

Si les conclusions du rapport d'enquête, les avis des services et des collectivités publiques intéressés sont favorables, l'approbation est faite par arrêté ministériel.

En cas d'urgence, application possible des mesures provisoires de sauvegarde prises par arrêté ministériel (aviation civile ou défense), après enquête publique et avis favorable de la commission centrale des servitudes aéronautiques. Cet arrêté est valable deux ans si les dispositions transitoires non pas été reprises dans un plan de dégagement approuvé (art. R. 141-5 du code de l'aviation civile).

Un tel plan est applicable :

1. Aux aérodromes suivants (art. R. 241-2 du code de l'aviation civile) :
  - aérodromes destinés à la circulation aérienne publique ou créés par l'Etat ;
  - certains aérodromes non destinés à la circulation aérienne publique et créés par une personne physique ou morale autre que l'Etat ;
  - aérodromes situés en territoire étranger pour lesquels des zones de dégagement doivent être établies sur le territoire français.
2. Aux installations d'aide à la navigation aérienne (télécommunications aéronautiques, météorologie).
3. A certains endroits correspondant à des points de passage préférentiel pour la navigation aérienne.

##### B. - INDEMNISATION

L'article R. 241-6 du code de l'aviation civile rend applicable aux servitudes aéronautiques de dégagement les dispositions des articles L. 55 et L. 56 du code des postes et des télécommunications en cas de suppression ou de modification de bâtiments.

Lorsque les servitudes entraînent la suppression ou la modification de bâtiments constituant des immeubles par nature, ou encore un changement de l'état initial des lieux générateur d'un dommage direct, matériel et certain, la mise en application des mesures d'indemnisation est subordonnée à une décision du ministre chargé de l'aviation civile ou du ministre chargé des armées. Cette décision est notifiée à l'intéressé comme en matière d'expropriation, par l'ingénieur en chef des bases aériennes compétent (art. D. 242-11 du code de l'aviation civile).

Si les propriétaires acceptent d'exécuter eux-mêmes ou de faire exécuter par leur soin les travaux de modification aux conditions proposées, il est passé entre eux et l'administration une convention rédigée en la forme administrative fixant entre autres le montant des diverses indemnités (déménagement, détérioration d'objets mobiliers, indemnité compensatrice du dommage résultant des modifications) (art. D. 242-12 du code de l'aviation civile).

A défaut d'accord amiable, le montant de l'indemnité est fixé par le tribunal administratif.

En cas d'atténuation ultérieure des servitudes, l'administration peut poursuivre la récupération de l'indemnité, déduction faite du coût de remise en état des lieux dans leur aspect primitif équivalent, et cela dans un délai de deux ans à compter de la publication de l'acte administratif entraînant la modification ou la suppression de la servitude. A défaut d'accord amiable, le montant des sommes à recouvrer est fixé comme en matière d'expropriation.

### C. - PUBLICITÉ

(Art. D. 242-6 du code de l'aviation civile)

Dépôt en mairie des communes intéressées du plan de dégagement ou de l'arrêté instituant des mesures provisoires.

Avis donné par voie d'affichage dans les mairies intéressées ou par tout autre moyen et par insertion dans un journal mis en vente dans le département.

Obligation pour les maires des communes intéressées de préciser, à toute personne qui en fait la demande, si un immeuble situé dans la commune est grevé de servitudes.

## III. - EFFETS DE LA SERVITUDE

### A. - PRÉROGATIVES DE LA PUISSANCE PUBLIQUE

#### 1<sup>o</sup> Prérogatives exercées directement par la puissance publique

Possibilité pour les agents de l'administration et pour les personnes auxquelles elle délègue des droits de pénétrer sur les propriétés privées pour y exécuter des études nécessaires à l'établissement des plans de dégagement, et ce dans les conditions prévues par l'article 1<sup>er</sup> de la loi du 29 décembre 1892 pour les travaux publics.

Possibilité pour l'administration d'implanter des signaux, bornes et repères nécessaires à titre provisoire ou permanent, pour la détermination des zones de servitudes (application de la loi du 6 juillet 1943 relative à l'exécution des travaux géodésiques et de la loi du 28 mars 1957 concernant la conservation des signaux, bornes et repères) (art. D. 242-1 du code de l'aviation civile).

Possibilité pour l'administration de procéder à l'expropriation (art. R. 241-6 du code de l'aviation civile).

Possibilité pour l'administration de procéder d'office à la suppression des obstacles susceptibles de constituer un danger pour la circulation aérienne ou de pourvoir à leur balisage.

#### 2<sup>o</sup> Obligations de faire imposées au propriétaire

Obligation de modifier ou de supprimer les obstacles de nature à constituer un danger pour la circulation aérienne ou nuisibles au fonctionnement des dispositifs de la sécurité établis dans l'intérêt de la navigation aérienne ou de pourvoir à leur balisage. Ces travaux sont exécutés conformément aux termes d'une convention passée entre le propriétaire et le représentant de l'administration.



**B. - LIMITATIONS AU DROIT D'UTILISER LE SOL****1° Obligations passives**

Interdiction de créer des obstacles fixes (permanents ou non permanents), susceptibles de constituer un danger pour la circulation aérienne.

Obligation de laisser pénétrer sur les propriétés privées les représentants de l'administration pour y exécuter les opérations nécessaires aux études concernant l'établissement du plan de dégagement.

**2° Droits résiduels du propriétaire**

Possibilité pour le propriétaire d'obtenir la délivrance d'un permis de construire, si le projet de construction est conforme aux dispositions du plan de dégagement ou aux mesures de sauvegarde.

Possibilité pour le propriétaire d'établir des plantations, remblais et obstacles de toute nature non soumis à l'obligation de permis de construire et ne relevant pas de la loi du 15 juin 1906 sur les distributions d'énergie, à condition d'obtenir l'autorisation de l'ingénieur en chef des services des bases aériennes compétent.

Le silence de l'administration dans les délais prévus par l'article D. 242-9 du code de l'aviation civile vaut accord tacite.

Possibilité pour le propriétaire de procéder sans autorisation à l'établissement de plantations, remblais et obstacles de toute nature, si ces obstacles demeurent à quinze mètres au-dessous de la cote limite qui résulte du plan de dégagement.



## CODE DE L'AVIATION CIVILE

Art. R. 241-1. - Afin d'assurer la sécurité de la circulation des aéronefs, il est institué des servitudes spéciales dites « servitudes aéronautiques ».

Ces servitudes comprennent :

1° Des servitudes aéronautiques de dégagement comportant l'interdiction de créer ou l'obligation de supprimer les obstacles susceptibles de constituer un danger pour la circulation aérienne ou nuisibles au fonctionnement des dispositifs de sécurité établis dans l'intérêt de la navigation aérienne.

2° Des servitudes aéronautiques de balisage comportant l'obligation de pourvoir certains obstacles ainsi que certains emplacements de dispositifs visuels ou radioélectriques destinés à signaler leur présence aux navigateurs aériens ou à en permettre l'identification ou de supporter l'installation de ces dispositifs.

### Servitudes aéronautiques de dégagement

#### Section I. - Etablissement et approbation du plan de dégagement

Art. D. 242-1. - Les agents de l'administration ou les personnes auxquelles elle délègue ses droits sont admis à pénétrer dans les propriétés privées pour y exécuter les opérations nécessaires aux études concernant l'établissement des plans de dégagement dans les conditions définies par l'article 1<sup>er</sup> de la loi du 29 décembre 1892.

Les signaux, bornes et repères dont l'implantation est nécessaire à titre provisoire ou permanent pour la détermination des diverses zones de protection sont établis dans les conditions spécifiées par la loi du 6 juillet 1943 relative à l'exécution de travaux géodésiques et cadastraux et à la conservation des signaux, bornes et repères, validée et modifiée par la loi n° 57-391 du 28 mars 1957.

Art. D. 242-2. - L'enquête publique à laquelle doit être soumis le plan de servitudes aéronautiques de dégagement en vertu de l'article R. 241-4 relatif au régime des aérodromes et aux servitudes aéronautiques est précédée d'une conférence entre les services intéressés.

Art. D. 242-3. - Le dossier soumis à l'enquête comprend :

1° Le plan de dégagement qui détermine les diverses zones à frapper de servitudes avec l'indication, pour chaque zone, des cotes limites à respecter suivant la nature et l'emplacement des obstacles ;

2° Une notice explicative exposant l'objet recherché par l'institution des servitudes selon qu'il s'agit d'obstacles susceptibles de constituer un danger pour la circulation aérienne ou d'obstacles nuisibles au fonctionnement des dispositifs de sécurité, leur nature exacte et leurs conditions d'application, tant en ce qui concerne les constructions, installations et plantations existantes que les constructions, installations et plantations futures.

3° A titre indicatif, une liste des obstacles dépassant les cotes limites ;

4° Un état des signaux, bornes et repères existant au moment de l'ouverture de l'enquête et utiles pour la compréhension du plan de dégagement, sans préjudice de ceux qui pourront être établis ultérieurement pour en faciliter l'application.

Art. D. 242-4. - Le plan de dégagement accompagné des résultats de l'enquête publique et des résultats de la conférence entre services est soumis avant son approbation à l'avis de la commission centrale des servitudes aéronautiques.

Art. D. 242-5. - Lorsque des mesures provisoires de sauvegarde doivent être prises en application de l'article R. 241-5, il est procédé à une enquête publique précédée d'une conférence entre services intéressés dans les conditions fixées à l'article D. 242-2. Les mesures envisagées ainsi que les résultats de l'enquête publique et de la conférence entre services sont soumis à l'avis de la commission centrale des servitudes aéronautiques.

L'arrêté approuvant les mesures provisoires de sauvegarde est pris par le ministre chargé de l'aviation civile ou par le ministre des armées, après avis favorable de la commission centrale des servitudes aéronautiques.

#### Section II. - Application du plan de dégagement

Art. D. 242-6. - Une copie du plan de dégagement approuvé (ou de l'arrêté instituant des mesures provisoires de sauvegarde) est déposée à la mairie des communes sur le territoire desquelles sont assises les servitudes.

Avis du dépôt est donné au public par voie d'affichage à la mairie et d'insertion dans un journal mis en vente dans le département et en outre par tous autres moyens en usage dans la commune.



Le maire doit faire connaître à toute personne qui le lui demande si un immeuble situé dans le territoire de la commune est grevé de servitudes de dégagement ; s'il en est requis par écrit, il doit répondre par lettre recommandée avec demande d'avis de réception dans un délai de huit jours.

Art. D. 242-7. - Dans les zones grevées de servitudes de dégagement, le permis de construire ne peut être délivré que si les constructions projetées sont conformes aux dispositions du plan de dégagement ou aux mesures provisoires de sauvegarde.

Art. D. 242-8 (*Décret n° 80-910 du 17 novembre 1980, art. 5-VII*). - Dans les mêmes zones et sous réserve des dispositions de l'article D. 242-10, l'établissement de plantations, remblais et obstacles de toute nature non soumis au permis de construire et ne relevant pas de la loi du 15 juin 1906 sur les distributions d'énergie est soumis à l'autorisation de l'ingénieur en chef du service des bases aériennes compétent.

La demande est adressée au maire qui en délivre récépissé. Elle donne les précisions utiles sur la nature et l'emplacement des obstacles ainsi que les hauteurs qu'ils sont susceptibles d'atteindre.

Le maire la transmet sans délai à l'ingénieur en chef.

Art. D. 242-9. - La décision sur la demande visée à l'article précédent doit être notifiée par l'intermédiaire du maire dans un délai de trente jours à compter de la date du dépôt de la demande ou de la remise des renseignements complémentaires que le pétitionnaire aura été invité à produire.

Ce délai est augmenté d'un mois lorsque l'instruction de la demande nécessite des opérations de nivellement.

A défaut de réponse dans les délais ainsi fixés, le demandeur peut saisir directement l'ingénieur en chef du service des bases aériennes par lettre recommandée avec demande d'avis de réception. Faute par l'ingénieur en chef de notifier sa décision dans le délai de quinze jours à dater de la réception de ladite lettre, l'autorisation est réputée accordée sous réserve toutefois que le demandeur se conforme aux autres dispositions législatives ou réglementaires.

Art. D. 242-10. - Les intéressés peuvent se dispenser de produire la demande visée à l'article D. 242-8 lorsque les obstacles qu'ils se proposent d'établir demeureront à quinze mètres au moins en dessous de la cote limite qui résulte du plan de dégagement.

Art. D. 242-11. - Lorsque les servitudes instituées par le plan de dégagement impliquent soit la suppression ou la modification de bâtiments constituant des immeubles par nature, soit une modification à l'état antérieur des lieux déterminant un dommage direct, matériel et certain, la mise en application des mesures correspondantes est subordonnée dans chaque cas à une décision du ministre chargé de l'aviation civile ou du ministre des armées.

Cette décision est notifiée aux intéressés par l'ingénieur en chef du service des bases aériennes compétent, conformément à la procédure appliquée en matière d'expropriation pour cause d'utilité publique.

Les notifications comportent toutes précisions utiles sur les travaux à effectuer ainsi que sur les conditions dans lesquelles ils pourraient être exécutés.

Art. D. 242-12. - Si les propriétaires consentent à exécuter les travaux qui leur sont imposés aux conditions qui leur sont proposées, il est passé entre eux et le représentant du ministre chargé de l'aviation civile ou du ministre des armées une convention rédigée en la forme administrative.

Cette convention précise :

1° Les modalités de délais d'exécution des travaux, l'indemnité représentative de leur coût et les conditions de versement ;

2° L'indemnité, s'il y a lieu, pour frais de déménagement, détériorations d'objets mobiliers et autres dommages causés par l'exécution des travaux ;

3° L'indemnité compensatrice, s'il y a lieu, des autres éléments du dommage résultant des modifications apportées à la situation des lieux.

La convention peut prévoir l'exécution des travaux par les soins de l'administration.

Art. D. 242-13 (*Décret n° 73-309 du 9 mars 1973, art. 1<sup>er</sup>*). - En cas de refus de l'autorisation exigée par le cinquième alinéa de l'article R. 241-4 du code pour l'exécution de travaux de grosses réparations ou d'améliorations, ou à l'expiration du délai de quatre mois valant décision de refus, le propriétaire pourra requérir l'application immédiate des mesures prévues à l'article D. 242-11. Sa requête devra, à peine de forclusion, parvenir au ministre qui a refusé l'autorisation sollicitée en application de l'article R. 241-4 du code, dans le délai d'un an à dater de la notification à l'intéressé de la décision de refus.

Lorsque, en application de l'article R. 241-4 (alinéa 5) précité, l'administration aura autorisé l'exécution de travaux d'améliorations, il ne sera tenu compte de la plus-value acquise par l'immeuble, en raison de l'exécution desdits travaux, dans le calcul de l'indemnité qui sera éventuellement due lors de la suppression, aux conditions prévues par les articles D. 242-11 et D. 242-12, du bâtiment ou autre ouvrage sur lequel ces travaux auront été exécutés, que dans la mesure où ils n'auront pas été normalement amortis.

Art. D. 242-14 (ancien article D. 242-13) (*Décret n° 73-309 du 9 mars 1973, art. 2*). - Si les servitudes de dégagement viennent à être atténuées ou supprimées de sorte que tout ou partie des lieux puisse être rétabli dans son état antérieur, l'administration est en droit de poursuivre la récupération de l'indemnité qu'elle aurait versée en compensation d'un préjudice supposé permanent, déduction faite du coût de remise en état des lieux dans leur état primitif ou dans un état équivalent.

A défaut d'accord amiable, le montant des sommes à recouvrer, qui présentent le caractère d'une créance domaniale, est fixé selon les règles applicables à la détermination des indemnités en matière d'expropriation pour cause d'utilité publique et le recouvrement en est effectué dans les formes qui seront prévues par un arrêté du ministre chargé de l'aviation civile et du ministre de l'économie et des finances.

L'action en récupération doit être engagée sous peine de forclusion dans un délai de deux ans à compter de la publication de l'acte administratif entraînant la modification ou la suppression des servitudes.

---





Aéroports De Paris

<sup>DE DÉGAGEMENT</sup>  
SERVITUDES AÉRONAUTIQUES  
DE L'AÉRODROME DE  
PARIS-CHARLES DE GAULLE

(SEINE-SAINT-DENIS)

Aérodrome de catégorie A

PLAN D'ENSEMBLE

EXTRAIT

Vérifié et proposé  
par le Chef de la  
Division Infrastructure,

ORLY Le 15 Fevrier 1985

C. BRAISAZ

Visé par le Directeur  
des Projets et de la  
Coopération Technique  
Soussigné, par délégation  
l'Adjoint au Directeur,

ORLY Le 15 Février 1985

G. MICHEL

AFFAIRE N° 70 000

Approuvé par décret: 13 JUIL 1993

PK.G.IN

Echelle	Numéro	Index	Dressé et dessiné	Date
1/50000	CDG.1.44.101a	A	M. PAPOT PK.G.IN	Février 1985 Avril 1989

## LEGENDE

.....  
Limite de Commune.

**LOUVRES**

Commune dont le territoire ou une partie du territoire est couvert par une servitude de hauteur égale ou inférieure à 50 mètres.

**SARCELLES**

Commune intéressée par les servitudes aéronautiques



Zone où la hauteur des obstacles est limitée à 0.50 mètre au-dessous de la ligne des feux

## NOTA

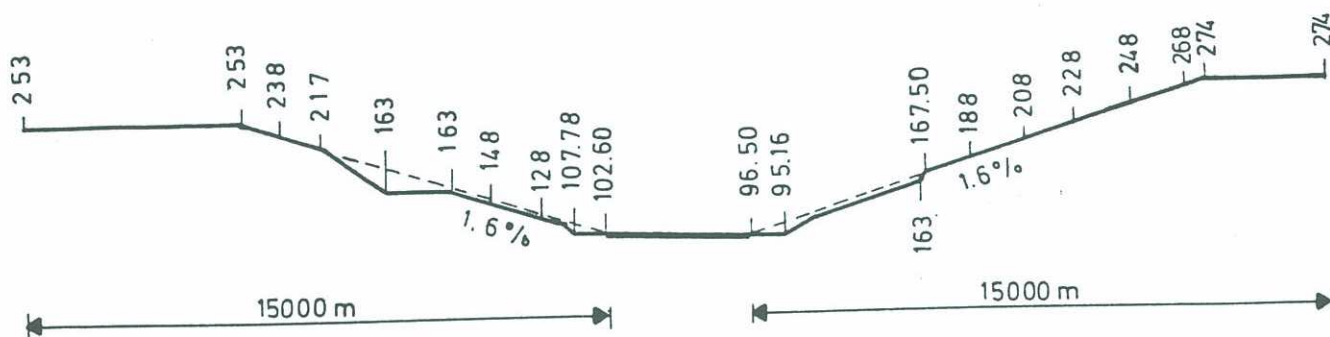
Ce plan ne tient pas compte des servitudes radioélectriques qui peuvent être imposées par ailleurs pour assurer le bon fonctionnement des aides à la navigation aérienne.

Les surfaces que les obstacles massifs ne doivent pas dépasser sont figurées par des lignes de niveau dont les cotes sont rattachées au Nivellement Général de la France.

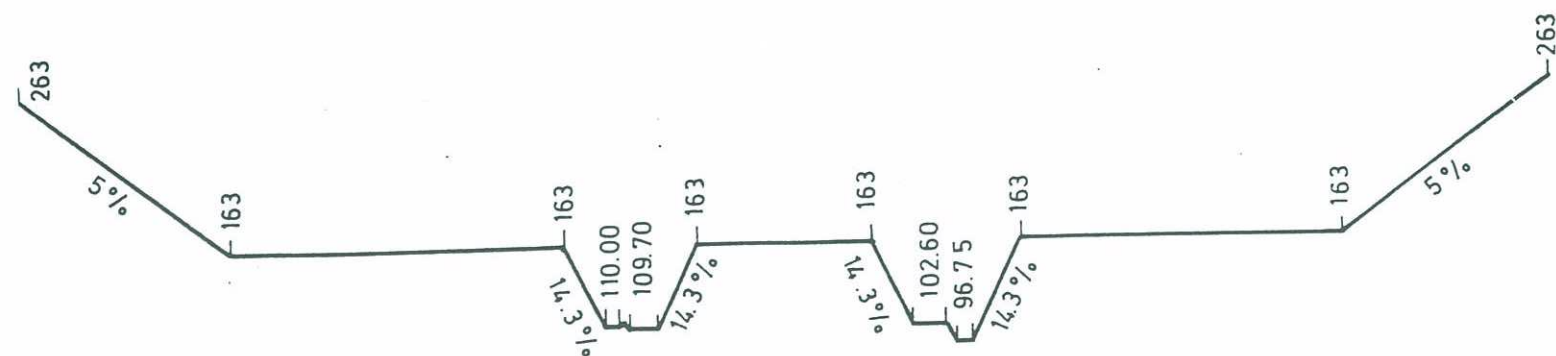
Les croquis ci-après facilitent la détermination de la cote en un point quelconque.

### CROQUIS INDICATIFS

#### PROFIL EN LONG AA'



#### PROFIL EN TRAVERS BB'

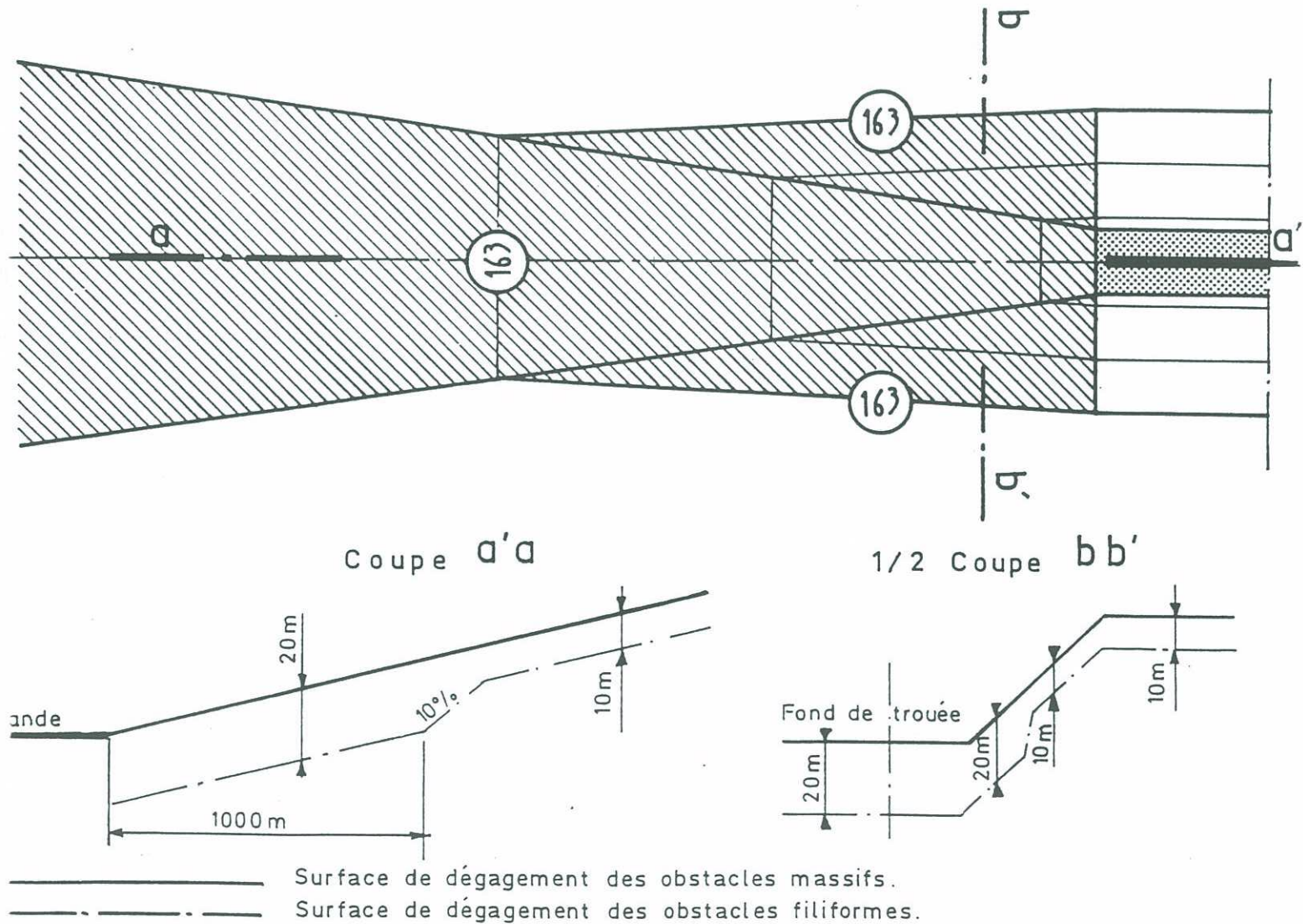




Pour les obstacles filiformes (lignes électriques et P.T.T., câbles de toute nature, etc...) balisés ou non, ces cotes doivent être diminuées de 10 mètres. Cette marge de 10 mètres est portée à 20 mètres sur les 1000 premiers mètres de la trouée (voir croquis ci-après).

Ces marges de sécurité ne sont pas applicables aux obstacles minces et filiformes s'ils sont défilés par des obstacles massifs.

— TROUÉE —  
( Zone couverte de hachures )



ALTITUDE DE L'AÉRODROME: **118 m** (cote N.G.F.)



